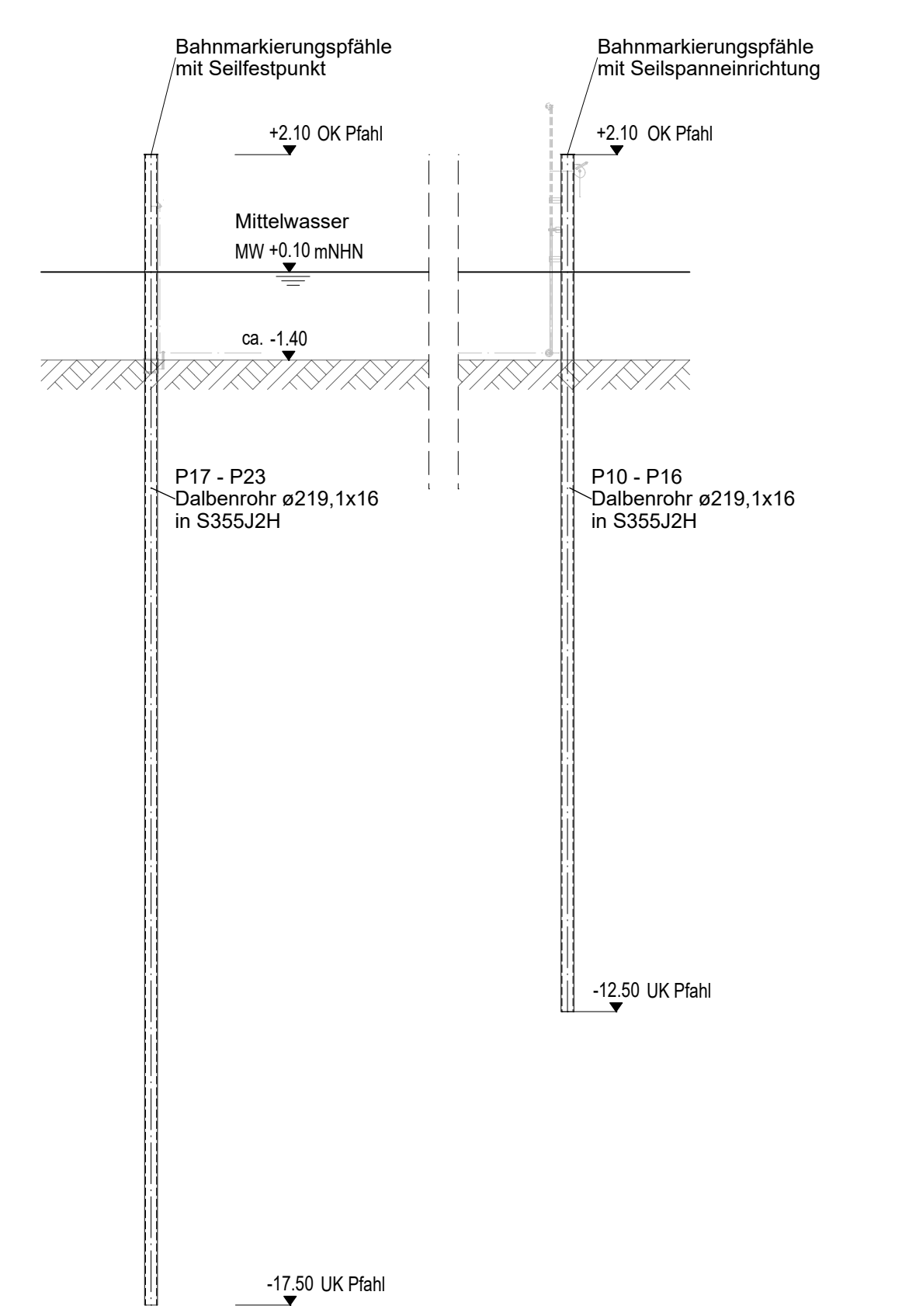


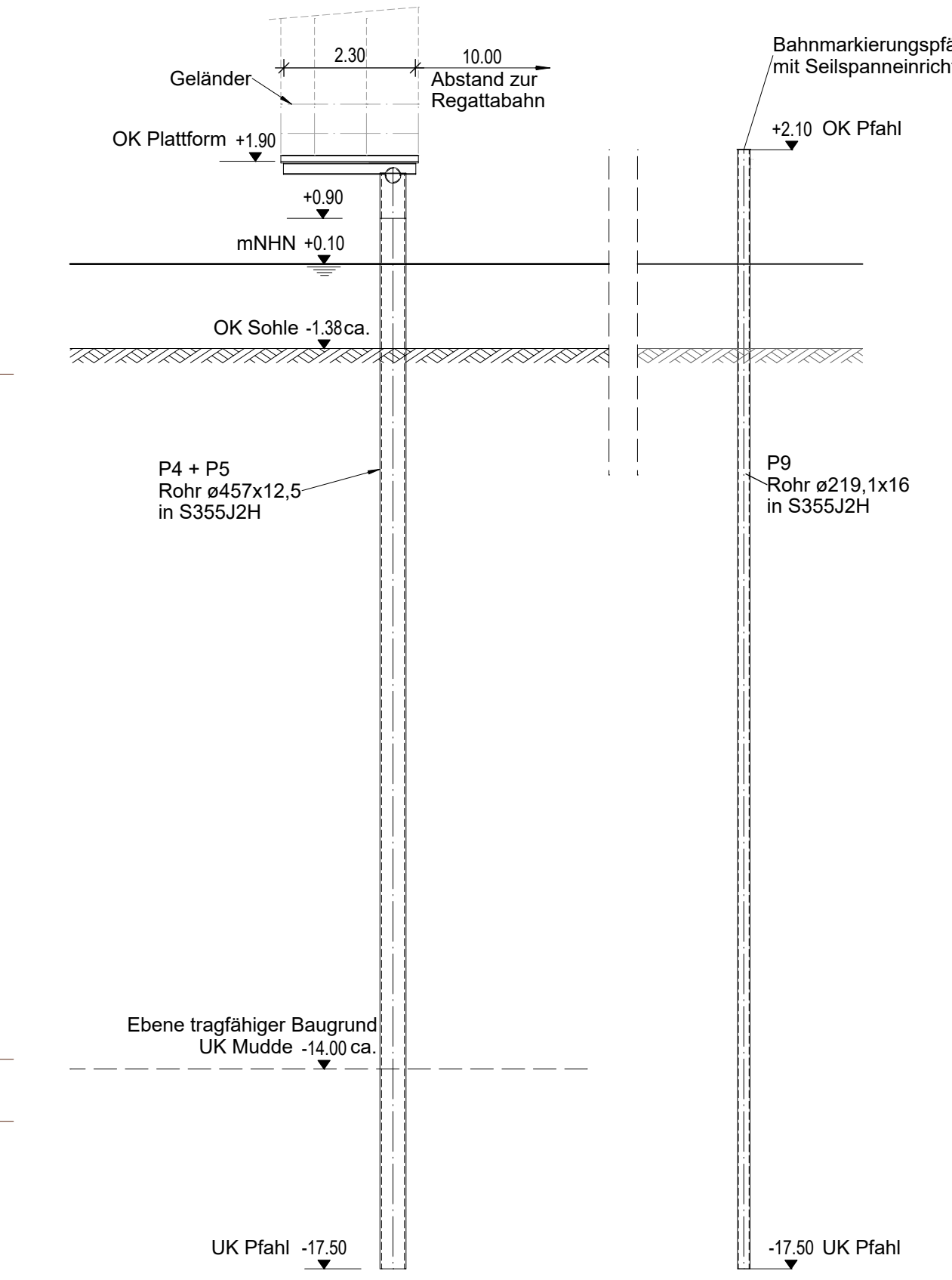
Koordinatenliste: ETRS

Nr.	Rechtswert	Hochwert	UK Rohr
P1	33313619.67	5998064.10	-12.50
P2	33313120.35	5998037.95	-17.50
P3	33312820.76	5998022.26	-17.50
P4	33312622.05	5998011.85	-17.50
P5	33312617.36	5998011.61	-17.50
P6	33313623.38	5997967.77	-12.50
P7	33313124.06	5997941.62	-17.50
P8	33312824.48	5997925.93	-17.50
P9	33312624.75	5997915.47	-17.50
P10	33313642.56	5998041.37	-12.50
P11	33313641.85	5998054.85	-12.50
P12	33313643.26	5998027.89	-12.50
P13	33313643.97	5998014.41	-12.50
P14	33313644.68	5998000.92	-12.50
P15	33313645.38	5997987.44	-12.50
P16	33313646.09	5997973.96	-12.50
P17	33312560.33	5997998.21	-17.50
P18	33312561.04	5997984.73	-17.50
P19	33312561.75	5997971.25	-17.50
P20	33312562.45	5997957.77	-17.50
P21	33312563.16	5997944.29	-17.50
P22	33312563.86	5997930.80	-17.50
P23	33312564.57	5997917.32	-17.50
P24	33313142.50	5998029.30	-17.50
P25	33312842.91	5998013.61	-17.50
P26	33312847.21	5997931.52	-17.50
P27	33313146.80	5997947.21	-17.50

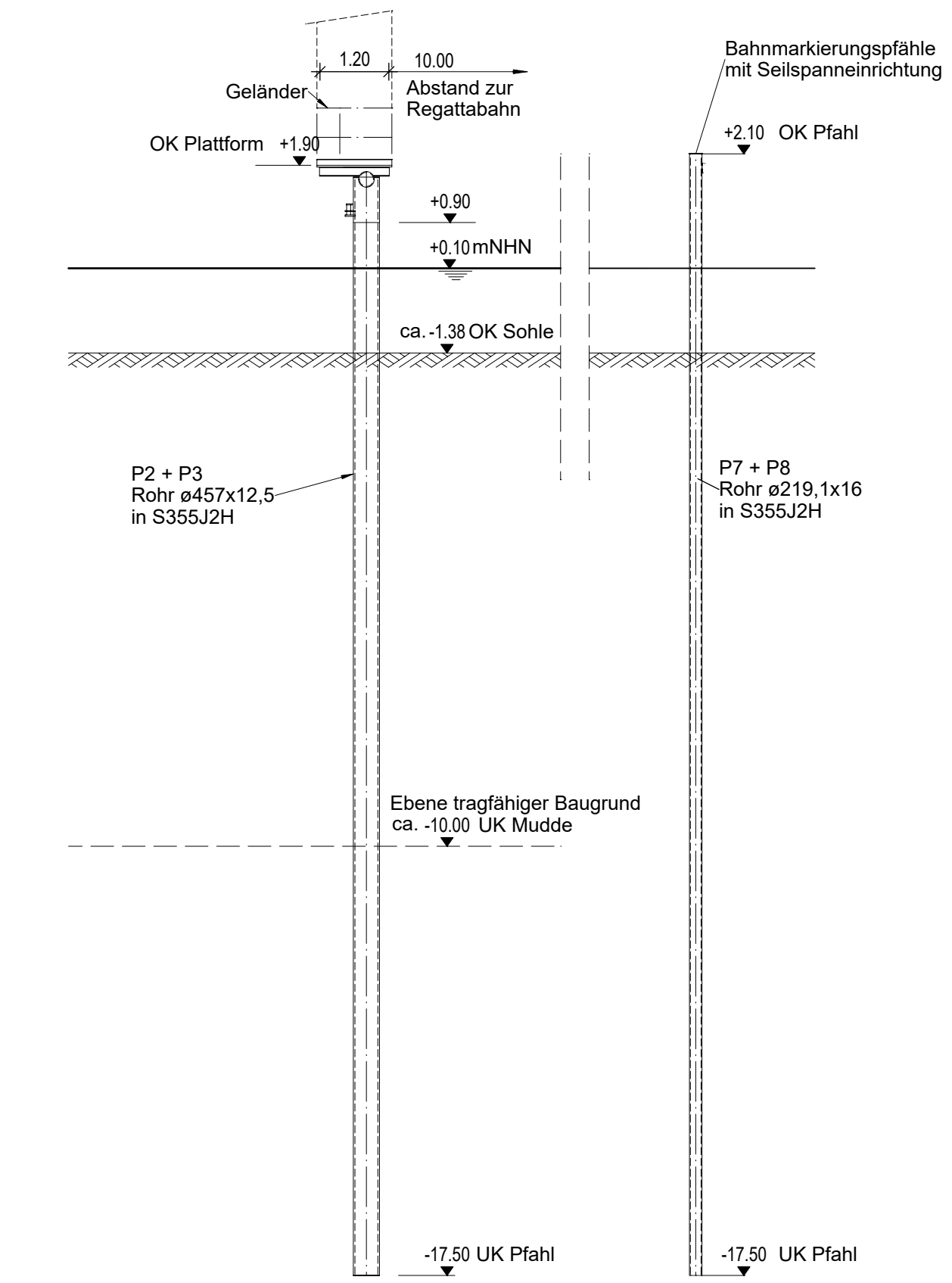
Schnitt A-A M 1:100
Bahnmarkierungspfähle



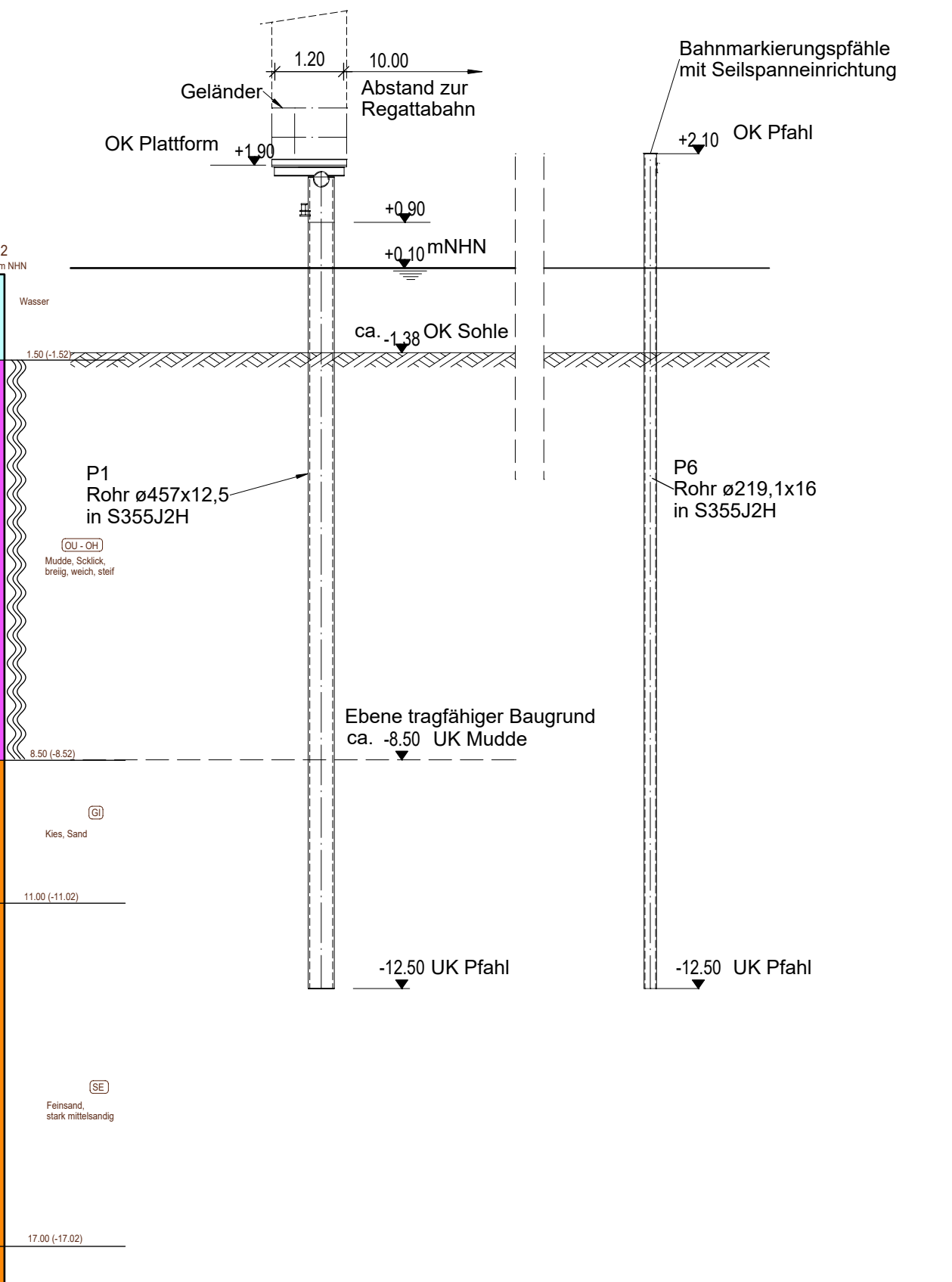
Schnitt B-B M1:100
Zielplattform



Schnitt C-C M1:100
Startplattform 500/800m



Schnitt D-D M1:100
Startplattform



Planungsgrundlage:
 E-Mail von Peter Zimmermann IWR vom 27.10.2023
 DWG "ROYC Reparatur Schwimmstege.dwg"
 E-Mail von Antje Wittor RGS vom 21.03.2024
 DWG "1081_3_BFR_L_100-Lageplan.dwg"
 (Freilanlagen Planstand Vorabzug)
 Übergabe aktueller Planungsstand der
 Neuen Warnowbrücke vom 08.04.2024
 Regattastrecke WSV-Grenzen Übergabe als DXF-Datei
 per E-Mail HRO Tiefbaum am 10.06.2022
 E-Mail von Antje Wittor RGS vom 22.05.2024
 maßstabgetreues Luftbild aus Geoport HRO
 Darstellung ROYC-Steganlage:
 Stand Genehmigungsplanung Inros-Lackner 06/2024

Geländert	Datum
b	
a	

Bauherr
HANSE- UND UNIVERSITÄTSSTADT ROSTOCK

Planung
Inros Lackner SE
 Rosa-Luxemburg-Straße 16
 18055 Rostock
 Tel.: 0381-45 67 80, E-Mail: wasserbau@inros-lackner.de

Lagebezug: ETRS 89 UTM Höhenbezug: DHN 2016 (mNHN)

Leistungsphase
Entwurfs- und Genehmigungsplanung

Vorhaben / Objekt
**HRO, Sanierung mit Ersatzneubau
 Regattastrecke,
 Lph. 1.4 (HOAI)**

Planinhalt
**Wasserbau
 Rammpfan Regattastrecke**

Bestätigung Bauherr	Kontrolle 1	gez. Holland
Bearbeiter	gez. Dr. Mariam	Kontrolle 2
gezeichnet	gez. Nitz	Multitab
Planungsdatum	Datum	19.12.2024
Planstatus		

2 0 2 4 - 0 1 2 6 4 WB RP 00 0011